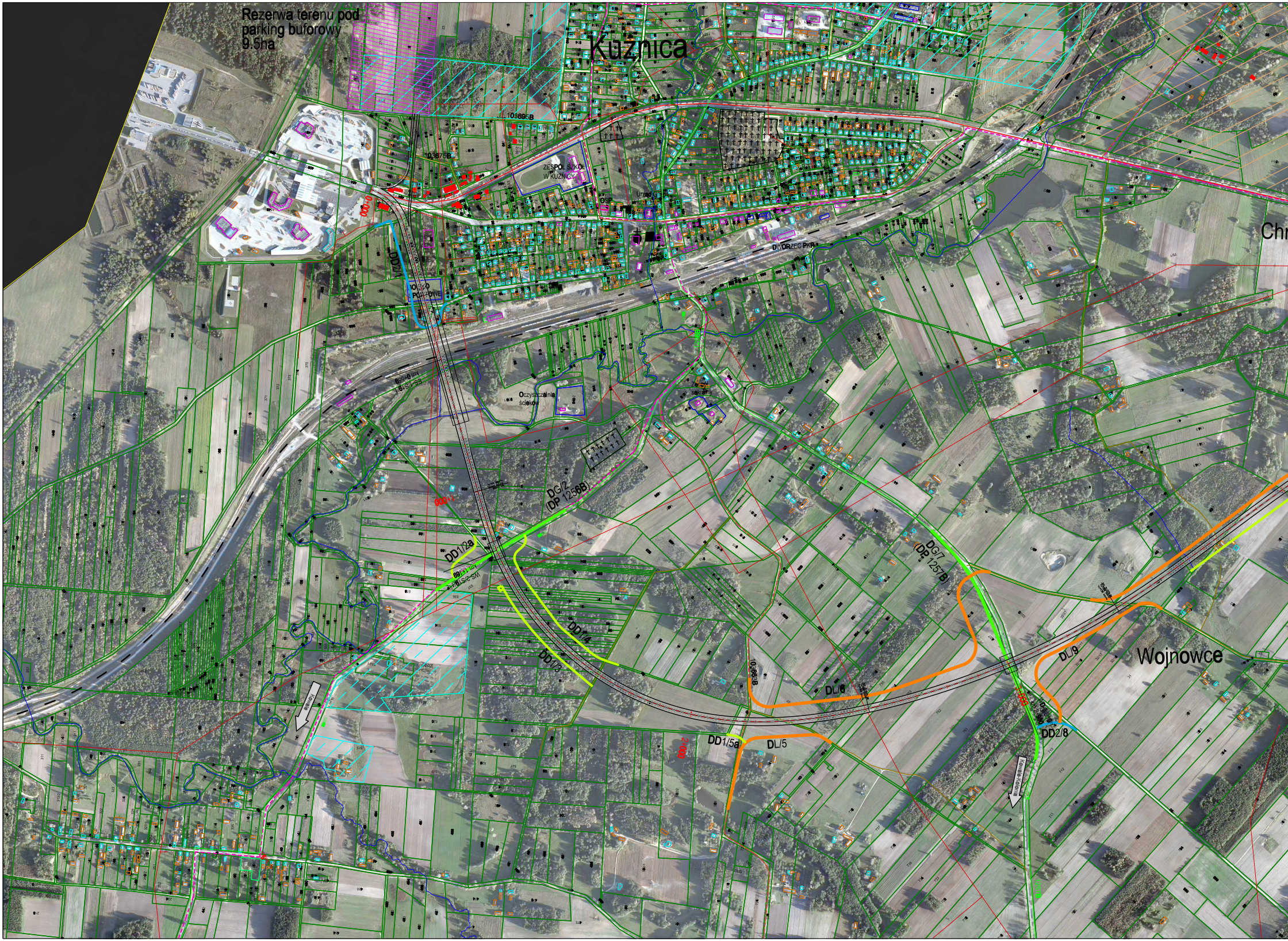
Rezerwa terenu pod parking buforowy 9.5ha
Kuźnica
103695B
103675B
ZESPÓŁ SZKÓŁ W KUŹNICY
Urząd Gminy
OSP
DWORZEC PKP
000+0
DD2/1
BOISKO SPORTOWE
km 0+559
ES-1/S1
Oczyszczalnia ścieków
1256B
Zespół sakralny
1+000
DG/2 (DP 1256B)
DD1/2a
km 1+169
WS-2/S1
DD1/4
DD1/3
Kowale
DG/7 (DP 1257B)
103663B
DL/6
DL/9
Wojnowce
3+000
WD-3/S1
km 2+980
DD2/8
2+000
DD1/5a
DL/5
Kowale-Kolonia
Chr

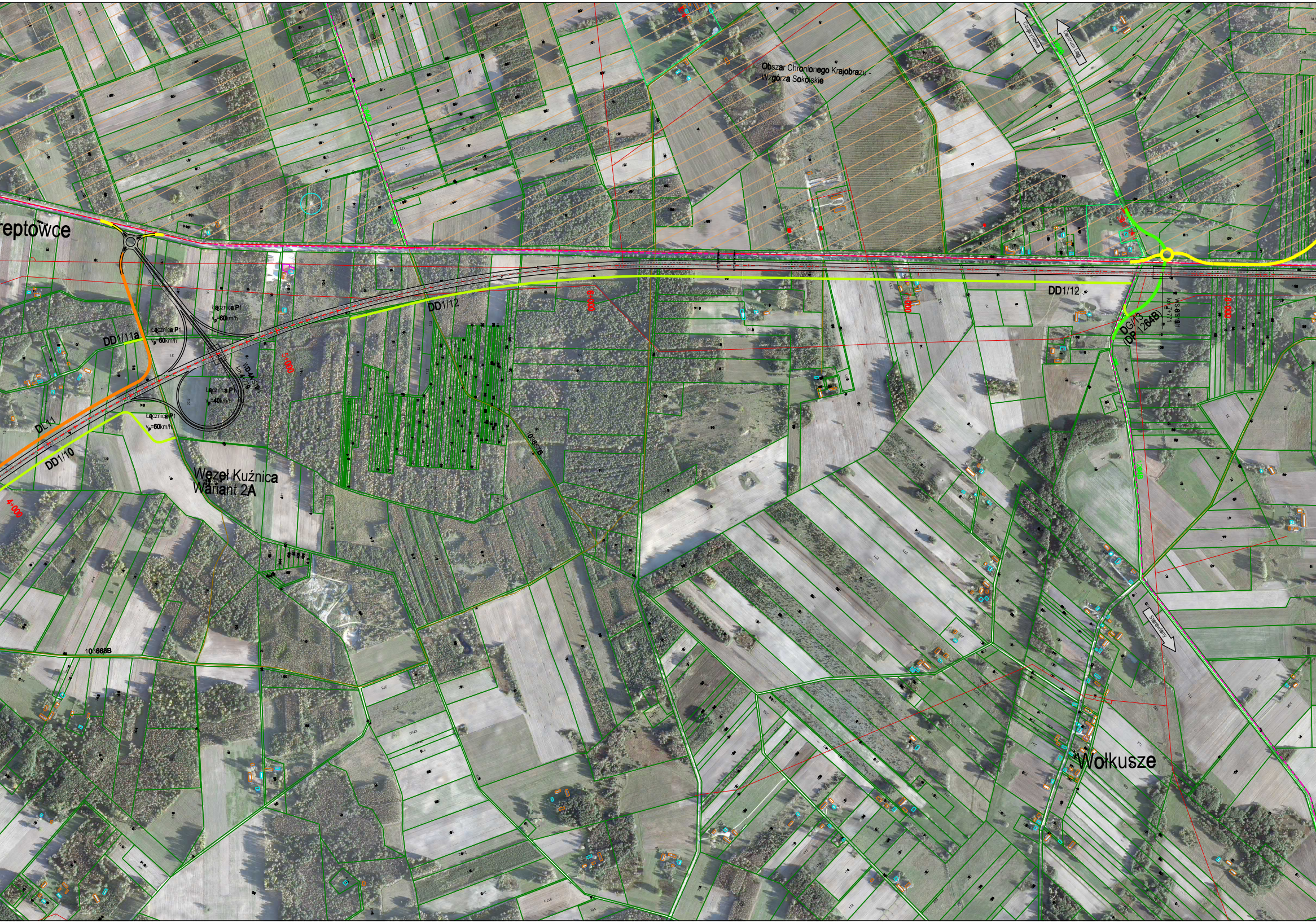
reptowce
Obszar Chronionego Krajobrazu -
Wzgórza Sokólskie
Czuprynowo
Centrum Logi
1264B
Łącznica P1
v_p=60km/h
Łącznica P1
v_p=60km/h
Łącznica P1
v_p=40km/h
Łącznica P1
v_p=60km/h
WD-4A/S19/I
km 4+779
DD1/11a
DL11
DD1/10
4+000
5+000
6+000
7+000
8+000
DD1/12
DD1/12
Węzeł Kuźnica
Wariant 2A
103657B
103668B
DG/13
(DP 1264B)
WS-6/S19/I
km 7+771
Starowlany
Wołkusze

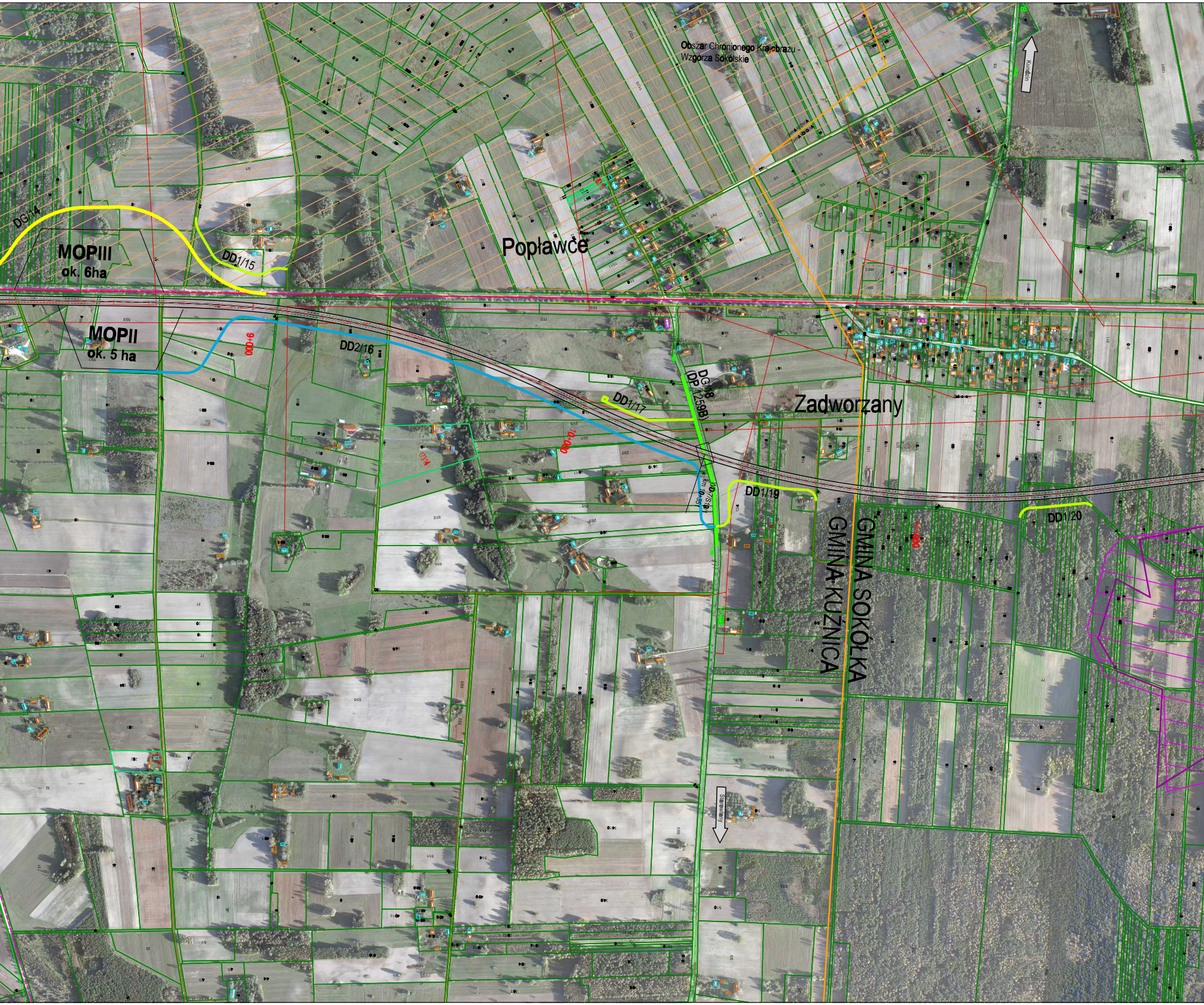
Obszar Chronionego Krajobrazu - Wzgórza Sokólskie
Kundzin
DG1/14
MOPIII
ok. 6ha
DD1/15
Popławce
MOPII
ok. 5 ha
9+000
DD2/16
DD1/17
DG1/18
(DP 1259B)
10+000
WD-7/S19/1
km 10+357
Zadworzany
DD1/19
DD1/20
11+000
GMINA SOKÓŁKA
GMINA KUŹNICA
Starowlany

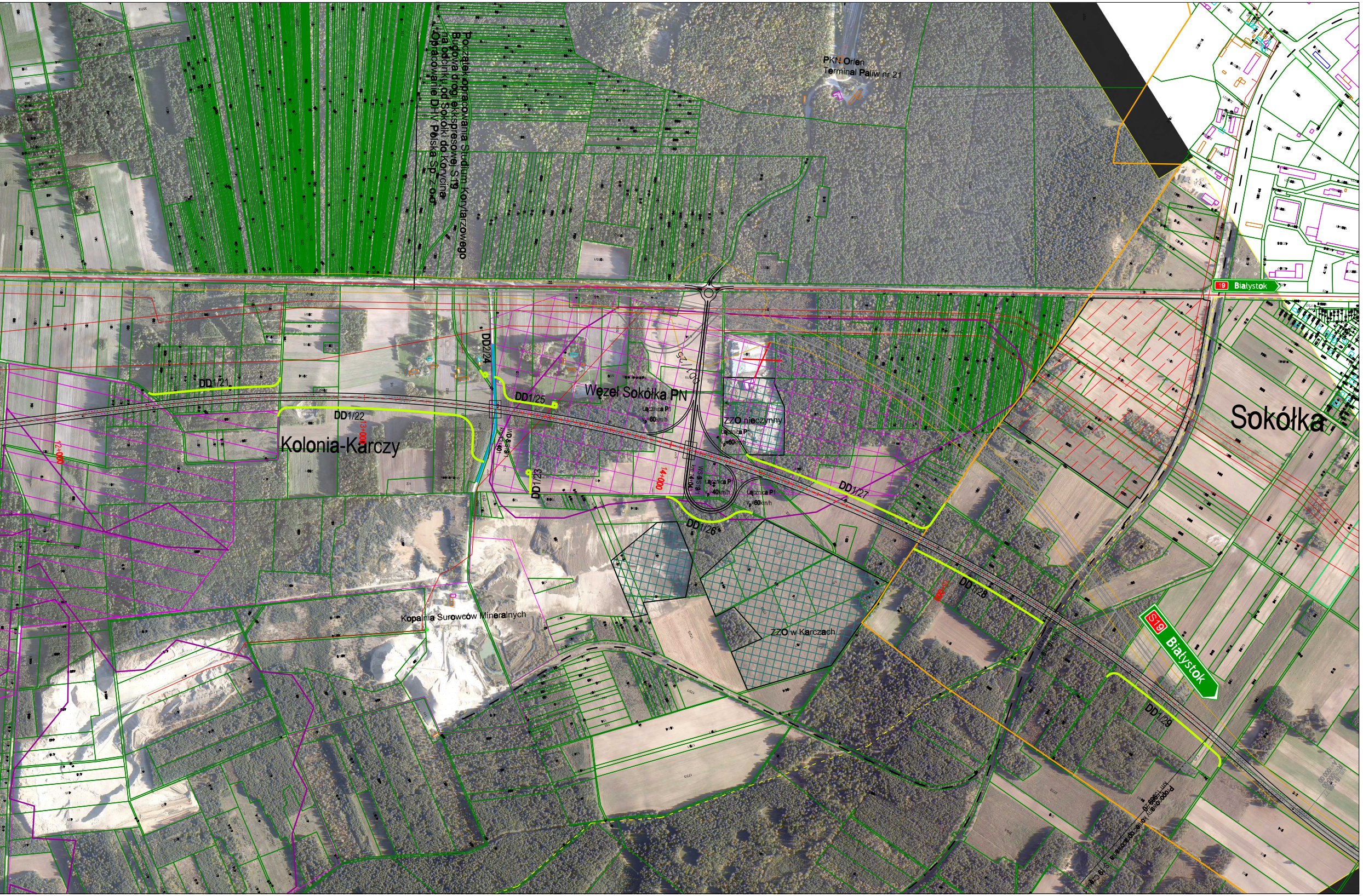
Początek opracowania Studium Korytarzowego
Budowa drogi ekspresowej S19
na odcinku od Sokółki do Korycina
Opracowanie DHV Polska Sp. z o.o.
PKN Orlen
Terminal Paliw nr 21
19 Białystok
DD1/21
DD1/22
DD2/24
DD1/25
DD1/23
DD1/26
DD1/27
DD1/28
DD1/29
Kolonia-Karczy
13+000
12+000
14+000
Węzeł Sokółka PN
Łącznica P1
Vp=60km/h
Vp=40km/h
ZZO nieczynny
WD-8/S19/1
WS-9/S19/1
Kopalnia Surowców Mineralnych
ZZO w Karczach
Sokółka
S19 Białystok

ZZO	Zakład Zagospodarowania Odpadów
✕	Mogilnik środków trujących
	Parki dworskie
	Cmentarze
	Obiekty wpisane do rejestru zabytków
	Kościoły, cerkwie, meczety
•	Obszar objęty ochroną konserwatorską
○	Stanowiska archeologiczne
—	Zasięg udokumentowanych złóż kruszywa
- - -	Trasy i ścieżki rowerowe
– –	Trasy komunikacji autobusowej
▨	Strefa terenów górniczych obecnie eksploatowanych
▩	Obszar występowania kruszyw naturalnych
▨	Strefa obszarów przygotowanych na tereny górnicze
▩	Teren zabudowy urządzeń i instalacji infrastruktury oraz tereny gospodarowania odpadami
▨	Teren istniejący i planowany do zabudowy mieszkaniowej jednorodzinnej
■	Teren zabudowy wielorodzinnej
▨	Planowane tereny zabudowy produkcyjno-usługowej
▨	Obszar Chronionego Krajobrazu - Wzgórza Sokólskie
□	Istniejąca zabudowa gospodarcza
□	Istniejąca zabudowa mieszkaniowa jednorodzinna
□	Istniejąca zabudowa mieszkaniowa wielorodzinna
□	Istniejąca zabudowa użyteczności publicznej
■	Budynki przewidziane do wyburzenia
31/613	Wypis z rejestru wniosków o pozwolenie na budowę i decyzji o pozwoleniu na budowę
	Korytarz S19 zgodny ze Studium Uwarunkowań i Kierunków Zagospodarowańnia Przestrzennego Miasta i Gminy Sokółka
—	Istniejąca droga krajowa
—	Istniejąca droga powiatowa
—	Istniejąca droga gminna
—	Projektowana droga klasy G, szerokość 7,0m
—	Projektowana droga klasy Z, szerokość 6,0m
—	Projektowana droga klasy L, szerokość 5,5m
—	Projektowana droga klasy D, szerokość 5,0m
—	Projektowana droga klasy D, szerokość 3,5m
○	Maszt telekomunikacyjny

Inwestor / Zamawiający

GENERALNA DYREKCJA DRÓG KRAJOWYCH I AUTOSTRAD
ODDZIAŁ W BIAŁYMSTOKU
ul. Zwycięstwa 2, 15-703 Białystok

GDDKiA

Jednostka projektowa

AECOM Polska Sp. z o.o.
ul. Puławska 2, 02-566 Warszawa
Biuro w Poznaniu, ul. Chłapowskiego 29, 61-503 Poznań

AECOM

Studium ETAP I **Studium Techniczno-Ekonomiczno-Środowiskowe /STEŚ/**	Zadanie / Obiekt Wykonanie Studium techniczno - ekonomiczno - środowiskowego drogi krajowej nr S19 na odcinku: Kuźnica - Sokółka - Korycin, aktualizacji Studium techniczno - ekonomiczno - środowiskowego drogi S19 na odcinku Choroszcz - Chlebczyn, materiałów do wniosku o wydanie decyzji środowiskowej wszystkich odcinków drogi S19 długości ok. 160 km, z podziałem na 4 części. Część 1 Odcinek Kuźnica (granica państwa) - Sokółka, długości ok. 12,5 km oraz wykonanie prognoz ruchu odcinka drogi krajowej S19 Kuźnica - Sokółka - Korycin - Knyszyn - Dobrzyniewo - Choroszcz - Płoski - Chlebczyn

Obiekt

Projektowana droga ekspresowa S19 Sokółka - Korycin

Tytuł rysunku

Plan sytuacyjny - Wariant 2.1A

Stanowisko	Imię i nazwisko	Nr uprawnień/ specjalność	Podpis
Projektant	mgr inż. Przemysław Michalak	WKP/0062/POOD/05/ drogowa	PMich
Sprawdzający	mgr inż. Andrzej Walczak	72/DOS/06 drogowa	
Projektant	mgr inż. Marcin Szaferski	WKP/0299/POOD/09/ drogowa	
Projektant	mgr inż. Łukasz Wasik	WKP/0302/POOD/13/ drogowa	Wasik
Asystent Projektanta	mgr inż. Dorota Przymusińska		Przym
Asystent Projektanta	mgr inż. Łukasz Machtalowicz		Ł.Machtalowicz
Asystent Projektanta	mgr inż. Maciej Łyko		

Nr projektu	Nr rewizji	Skala	Nr tomu	Nr rys.
60491547	00	1:5000	C.II	2.2.1.1
Nr umowy 2413/22/2/2016	Data 10.2016r.			