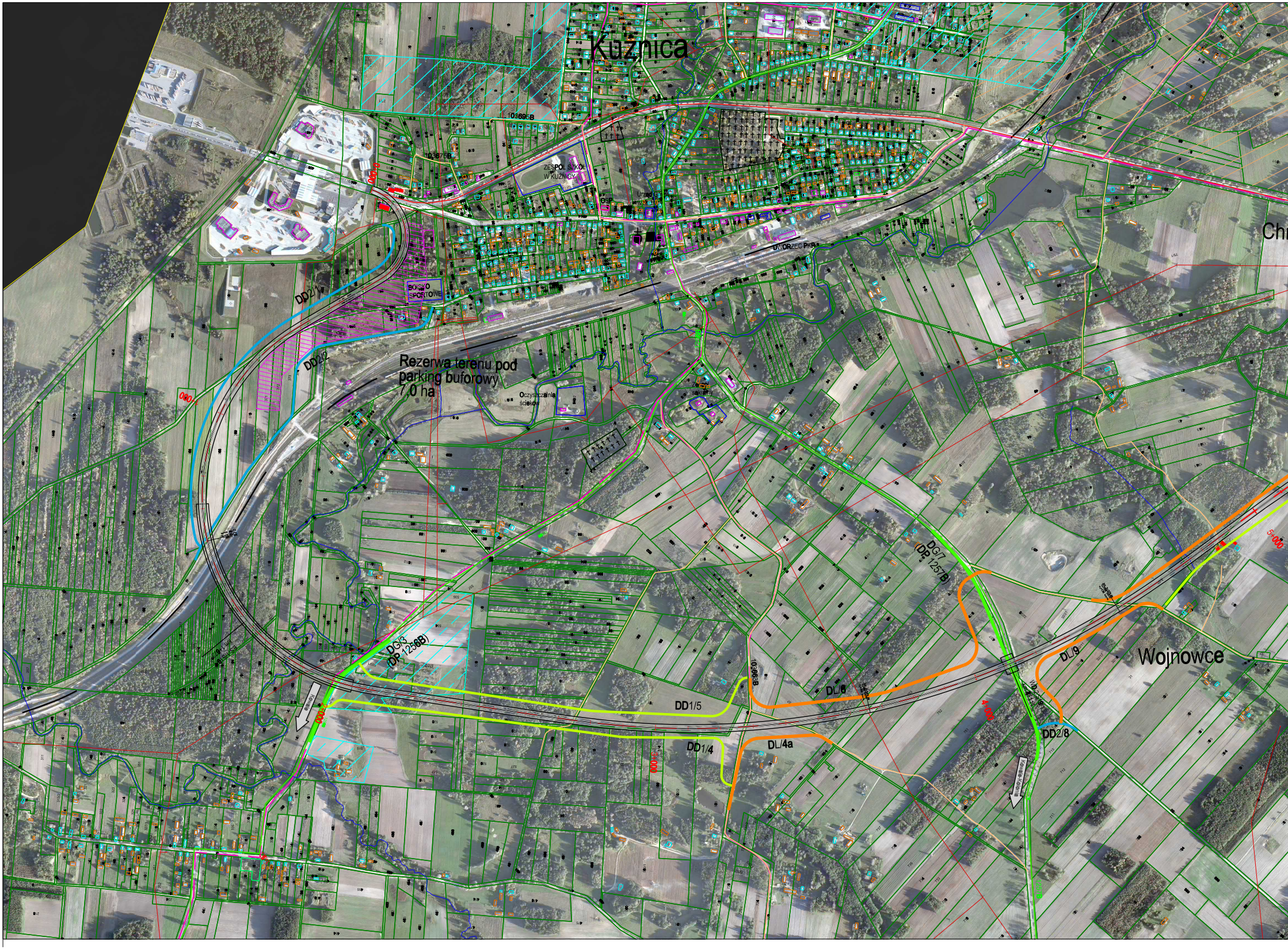
Kuźnica
Chr
103695B
103675B
0+000
ZESPÓŁ SZKÓŁ W KUŹNICY
OSP
Urząd Gminy
DWORZEC PKP
BOISKO SPORTOWE
DD2/1
DD2/2
1+000
Rezerwa terenu pod parking buforowy 7,0 ha
Oczyszczalnia ścieków
Zespół sakralny
1256B
DG/7 (DP 1257B)
DG/3 (DP 1256B)
Kowale
2+000
DD1/5
DD1/4
103663B
3+000
DL/6
DL/4a
4+000
WD-2/S/9
DL/9
DD2/8
Kowale-Kolonia
Wojnowce
5+000

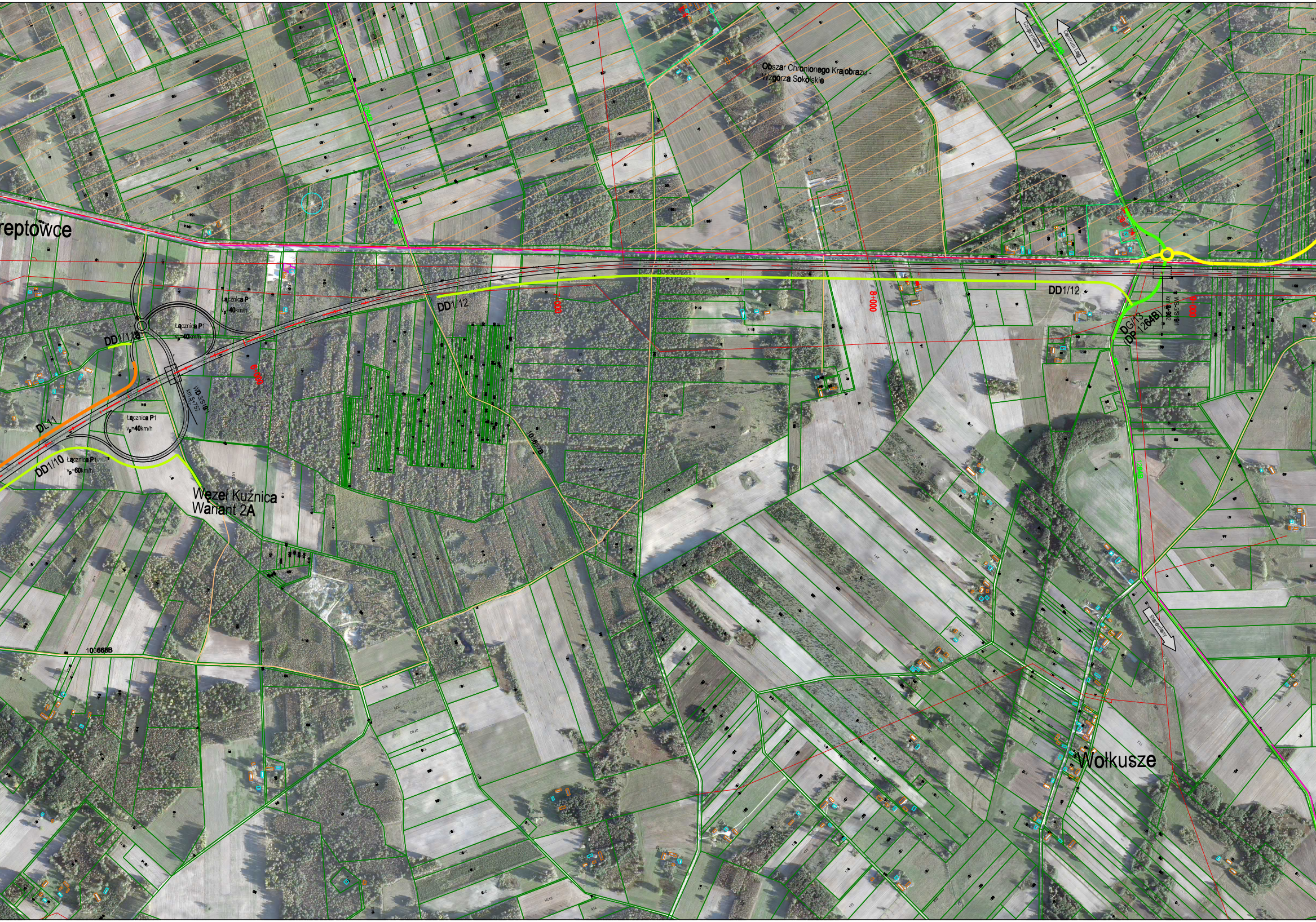
reptowce
Obszar Chronionego Krajobrazu -
Wzgórza Sokólskie
Czuprynowo
Centrum Log
1264B
DD1/11/13
Łącznica P1
$v_p$=40km/h
Łącznica P1
$v_p$=40km/h
Łącznica P1
$v_p$=40km/h
DL11
DD1/10
Łącznica P1
$v_p$=60km/h
WD-3/S19/1
km 5+757
6+000
DD1/12
7+000
8+000
103657B
Węzeł Kuźnica
Wariant 2A
103668B
DD1/12
DG/13
(DP 1264B)
WS-5/S19/1
km 8+902
9+000
Starowlany
Wołkusze

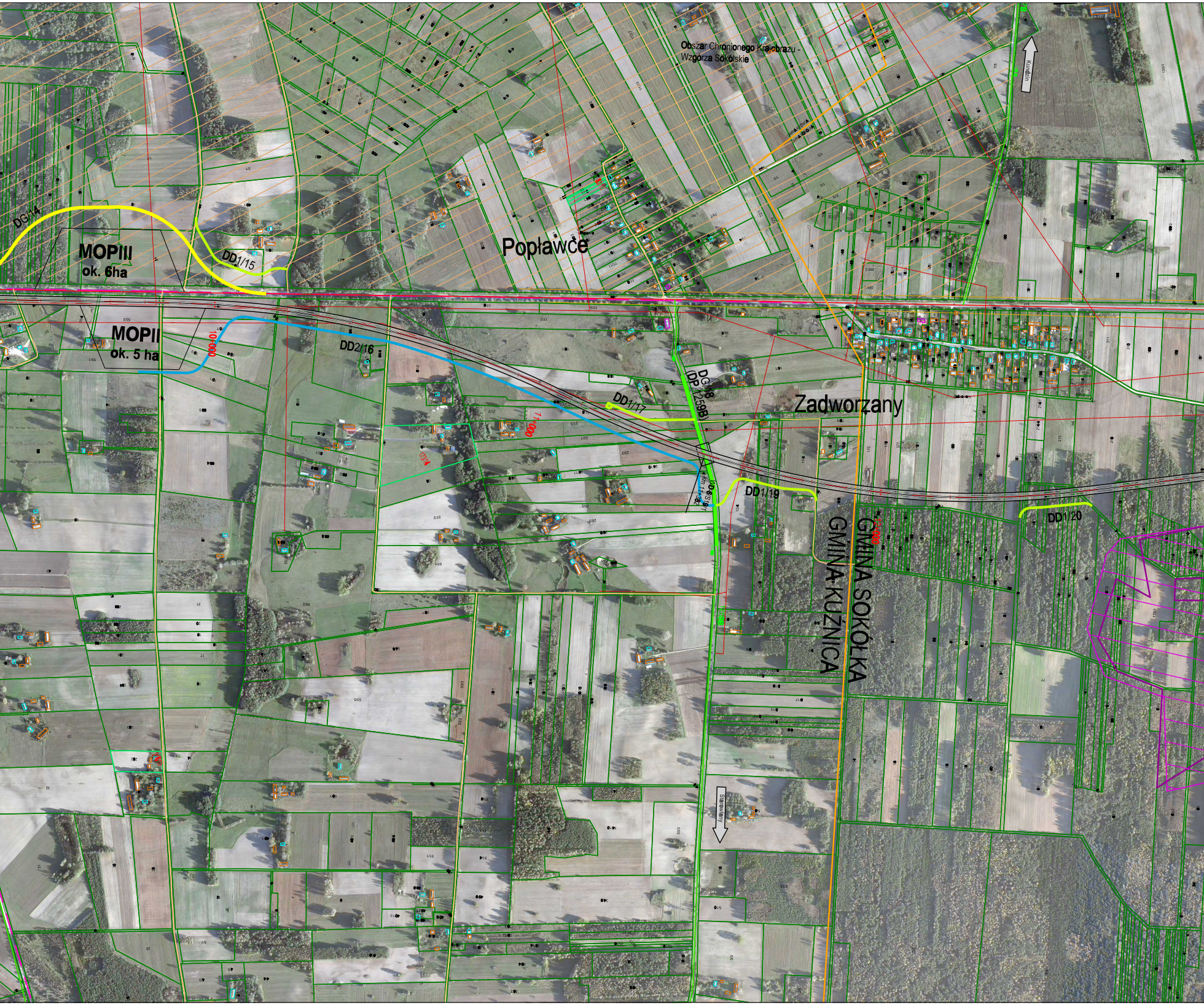
Obszar Chronionego Krajobrazu -
Wzgórza Sokólskie
Kundzin
DG/14
MOPIII
ok. 6ha
DD1/15
Popławce
MOPII
ok. 5 ha
10+000
DD2/16
DG/18
(DP 1259B)
DD1/17
Zadworzany
11+000
WD-6/S19/1
km 11+382
DD1/19
DD1/20
GMINA SOKÓŁKA
GMINA KUŹNICA
Starowlany

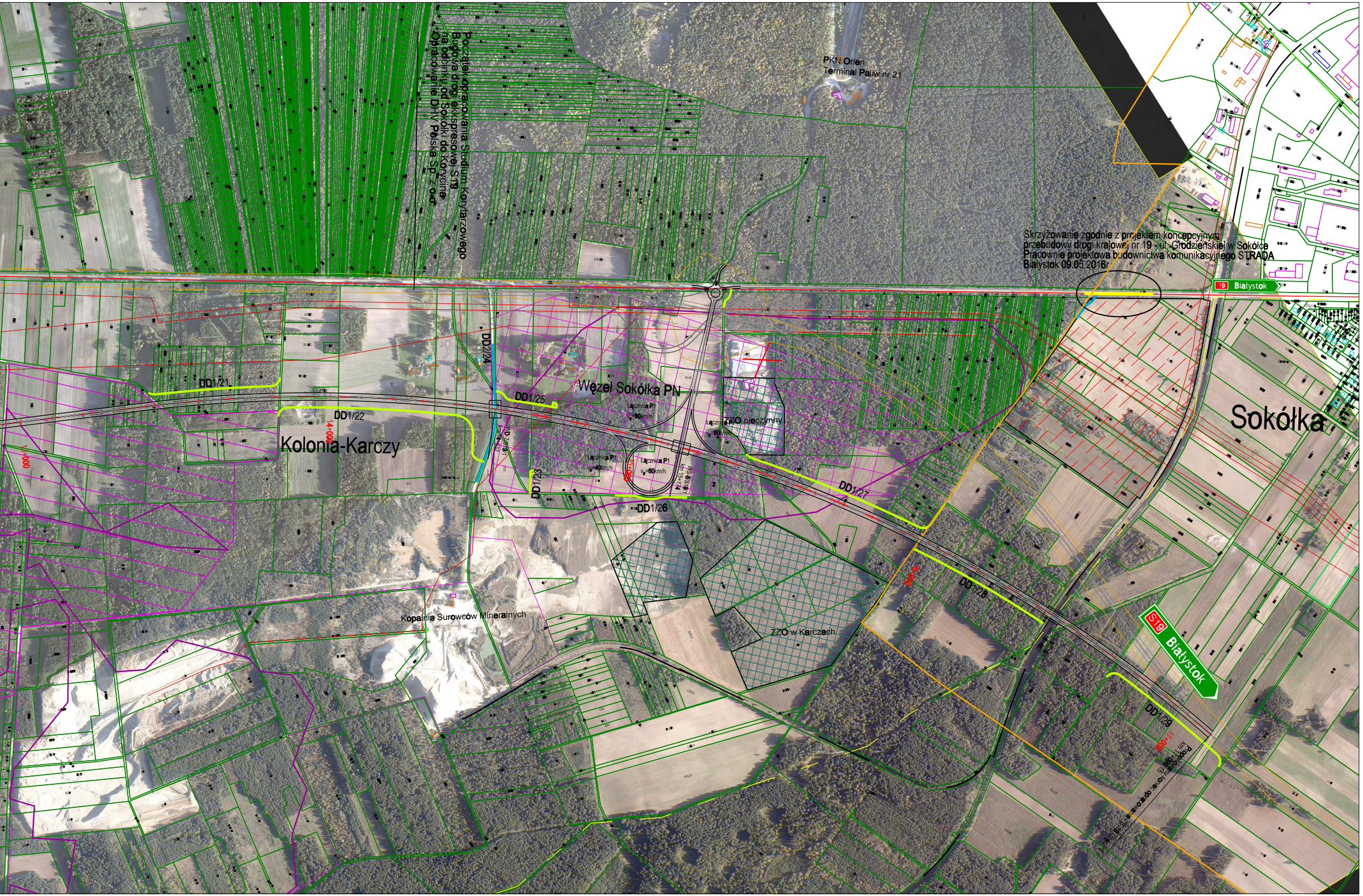
Początek opracowania Studium Korytarzowego
Budowa drogi ekspresowej S19
na odcinku od Sokółki do Korycina
Opracowanie DHV Polska Sp. z o.o.
PKN Orlen
Terminal Paliw nr 21
Skrzyżowanie zgodnie z projektem koncepcyjnym
przebudowy drogi krajowej nr 19 - ul. Grodzieńskiej w Sokółce
Pracownie projektowa budownictwa komunikacyjnego STRADA
Białystok 09.05.2016r
19 Białystok
DD2/24
DD1/21
DD1/22
DD1/25
Węzeł Sokółka PN
Łącznica P1
V_p=60km/h
ZZO nieczynny
Kolonia-Karczy
14+000
DD1/23
DD1/26
DD1/27
Sokółka
DD1/28
Kopalnia Surowców Mineralnych
ZZO w Karczach
S19 Białystok
DD1/29
17+000
Proponowany koniec opracowania - S-19 Część 1
km 17+099,15

| | |
|---|---|
| ZZO | Zakład Zagospodarowania Odpadów |
| ✗ | Mogilnik środków trujących |
| | Parki dworskie |
| | Cmentarze |
| | Obiekty wpisane do rejestru zabytków |
| | Kościoły, cerkwie, meczety |
| · | Obszar objęty ochroną konserwatorską |
| ⬭ | Stanowiska archeologiczne |
| — | Zasięg udokumentowanych złóż kruszywa |
| - - - | Trasy i ścieżki rowerowe |
| — — | Trasy komunikacji autobusowej |
| | Strefa terenów górniczych obecnie eksploatowanych |
| ▩ | Obszar występowania kruszyw naturalnych |
| ▨ | Strefa obszarów przygotowanych na tereny górnicze |
| ▩ | Teren zabudowy urządzeń i instalacji infrastruktury<br>oraz tereny gospodarowania odpadami |
| ▨ | Teren istniejący i planowany do<br>zabudowy mieszkaniowej jednorodzinnej |
| ■ | Teren zabudowy wielorodzinnej |
| ▨ | Planowane tereny zabudowy produkcyjno-usługowej |
| \\ | Obszar Chronionego Krajobrazu - Wzgórza Sokólskie |
| ▭ | Istniejąca zabudowa gospodarcza |
| ▭ | Istniejąca zabudowa mieszkaniowa jednorodzinna |
| ▭ | Istniejąca zabudowa mieszkaniowa wielorodzinna |
| ▭ | Istniejąca zabudowa użyteczności publicznej |
| ▰ | Budynki przewidziane do wyburzenia |
| 31/13 | Wypis z rejestru wniosków o pozwolenie na budowę i<br>decyzji o pozwoleniu na budowę |
| | Korytarz S19 zgodny ze Studium Uwarunkowań<br>i Kierunków Zagospodarowania Przestrzennego Miasta i Gminy Sokółka |
| — | Istniejąca droga krajowa |
| — | Istniejąca droga powiatowa |
| — | Istniejąca droga gminna |
| — | Projektowana droga klasy G, szerokość 7,0m |
| — | Projektowana droga klasy Z, szerokość 6,0m |
| — | Projektowana droga klasy L, szerokość 5,5m |
| — | Projektowana droga klasy D, szerokość 5,0m |
| — | Projektowana droga klasy D, szerokość 3,5m |
| ○ | Maszt telekomunikacyjny |

Inwestor / Zamawiający

**GENERALNA DYREKCJA DRÓG KRAJOWYCH I AUTOSTRAD**
**ODDZIAŁ W BIAŁYMSTOKU**
ul. Zwycięstwa 2, 15-703 Białystok

GDDKiA

Jednostka projektowa

**AECOM Polska Sp. z o.o.**
ul. Puławska 2, 02-566 Warszawa
Biuro w Poznaniu, ul. Chłapowskiego 29, 61-503 Poznań

AECOM

| Stadium | Zadanie / Obiekt |
|---|---|
| ETAP I<br>**Studium Techniczno-Ekonomiczno-Środowiskowe /STEŚ/** | Wykonanie Studium techniczno - ekonomiczno - środowiskowego drogi krajowej nr S19 na odcinku: Kuźnica - Sokółka - Korycin, aktualizacji Studium techniczno - ekonomiczno - środowiskowego drogi S19 na odcinku Choroszcz - Chlebczyn, materiałów do wniosku o wydanie decyzji środowiskowej wszystkich odcinków drogi S19 długości ok. 160 km, z podziałem na 4 części.<br>Część 1<br>Odcinek Kuźnica (granica państwa) - Sokółka, długości ok. 12,5 km oraz wykonanie prognoz ruchu odcinka drogi krajowej S19 Kuźnica - Sokółka - Korycin - Knyszyn - Dobrzyniewo - Choroszcz - Płoski - Chlebczyn |

Obiekt

**Projektowana droga ekspresowa**

Tytuł rysunku

**Plan sytuacyjny - Wariant 2.2B**

| Stanowisko | Imię i nazwisko | Nr uprawnień/ specjalność | Podpis |
|---|---|---|---|
| Projektant | mgr inż. Przemysław Michalak | WKP/0062/POOD/05/ drogowa | |
| Sprawdzający | mgr inż. Andrzej Walczak | 72/DOS/06 drogowa | |
| Projektant | mgr inż. Marcin Szaferski | WKP/0299/POOD/09/ drogowa | |
| Projektant | mgr inż. Łukasz Wasik | WKP/0302/POOD/13/ drogowa | |
| Asystent Projektanta | mgr inż. Dorota Przymusińska | | |
| Asystent Projektanta | mgr inż. Łukasz Machałowicz | | |
| Asystent Projektanta | mgr inż. Maciej Łyko | | |
| | | | |

| | | | | |
|---|---|---|---|---|
| Nr projektu 60491395 | Nr rewizji - | Skala 1:5000 | Nr tomu - | Nr rys. 1.0 |
| Nr umowy 2413/22/1/2016 | Data 06.2016r. | | | |